

«РЕКОМЕНДОВАН»

Научно-техническим советом  
ФГБУ «Национальный парк  
«Паанаярви»  
Протокол № 2 от 12.11.2024 г.

«УТВЕРЖДАЮ»

Директор Департамента государственной  
политики и регулирования в сфере  
развития ООПТ  
И.Ю. Маканова

«СОГЛАСОВАНО»

Директор ФГБУ «Национальный парк  
«Паанаярви»  
М.И. Плющенко



**Паспорт  
туристского маршрута  
«Астерваярвская природная тропа»**

Регистрационный номер 229-141/СЗФД/М-ч

06.05.2025

1. Общая характеристика маршрута	
1.1 Сложность маршрута либо отдельного его участка	Некатегорийный маршрут
1.2 Категория сложности	Нет
1.3 Краткое описание маршрута, основная содержательная цель	Туристский маршрут протяженностью 8,5 км знакомит посетителей с разными типами ландшафтов, лесами, малыми озерами и реками, болотами, лугами и характерной для них растительностью. Интересны геологические и историко-культурные объекты показа. Также маршрут проходит вдоль берега озера, к которому примыкает небольшое болото с характерной растительностью: низкорослые сосны, кустики карликовой берёзы и ивы, можжевельник, багульник, морошка, различные осоки.
1.4 Местоположение маршрута	ФГБУ «Национальный парк «Паанаярви» Лесной квартал – 62/ выдела – 12,20,25,28,29,31 Лесной квартал – 63/ выдела – 3,4,6,10,11,12,30 Лесной квартал – 64/ выдела – 4,6,7,8 <i>(данные взяты из «Проекта освоения лесов лесничества «НП «Паанаярви» 2022 года)</i>
1.5 Краткое описание путей (вариантов) подъезда к началу маршрута	<b>Автомобиль</b> Федеральная трасса Р-21 «Кола», со стороны Москвы, Санкт-Петербурга и Петрозаводска или со стороны Мурманска до пгт. Лоухи (развилка дороги – 1008 км). Далее по грунтовой дороге – 110 км в пгт. Пяозерский. Затем по единственной грунтовой дороге, ведущей из пгт. Пяозерский до начала маршрута – 80 км. <b>Поезд</b> До пгт. Лоухи можно добраться прямыми поездами из Москвы, Санкт-Петербурга и Петрозаводска или со стороны Мурманска.

	<p>От ж/д станции Лоухи на автомобиле (трансфер парка или частный транспорт) по грунтовой дороге до пгт. Пяозерский – 110 км. Затем по единственной грунтовой дороге, ведущей из пгт. Пяозерский до начала маршрута – 80 км.</p> <p><b>Самолет</b> Аэропорт Мурманск. Из Мурманска (на арендованном автомобиле) по федеральной трассе Р-21 «Кола» до пгт. Лоухи (развилка дороги – 1008 км). Далее по грунтовой дороге – 110 км в пгт. Пяозерский. Затем по единственной грунтовой дороге, ведущей из пгт. Пяозерский до начала маршрута – 80 км.</p> <p>Из Мурманска можно добраться прямым поездом до ж/д станции Лоухи. От ж/д станции Лоухи на автомобиле (трансфер парка или частный транспорт) по грунтовой дороге до пгт. Пяозерский – 110 км. Затем по единственной грунтовой дороге, ведущей из пгт. Пяозерский до начала маршрута – 80 км.</p> <p>Аэропорт Петрозаводск. Из Петрозаводска (на арендованном автомобиле) по федеральной трассе Р-21 «Кола» до пгт. Лоухи (развилка дороги – 1008 км). Далее по грунтовой дороге – 110 км в пгт. Пяозерский. Затем по единственной грунтовой дороге, ведущей из пгт. Пяозерский до начала маршрута – 80 км.</p> <p>Из Петрозаводска можно добраться прямым поездом до ж/д станции Лоухи. От ж/д станции Лоухи на автомобиле (трансфер парка или частный транспорт) по грунтовой дороге до пгт. Пяозерский – 110 км. Затем по единственной грунтовой дороге, ведущей из пгт. Пяозерский до начала маршрута – 80 км.</p>
<p><b>1.6. Объекты показа на маршруте</b></p>	<ol style="list-style-type: none"> <li>1. <b>Озеро Нижнее Ниериясьярви</b> – небольшое лесное озеро, от которого берет начало туристский маршрут «Астерварьвская природная тропа».</li> <li>2. <b>Еловый лес</b> примечателен обилием различных лишайников на ветвях и стволах деревьев.</li> <li>3. <b>Озеро Верхнее Ниериясьярви</b> – небольшое лесное озеро, к которому примыкает небольшое болото с характерной болотной растительностью: низкорослые сосны, кусты ивы и карликовой березы с можжевельником, багульник, морошка, голубика и вороника, различные осоки, пушица широколистная, пухonos альпийский и другие.</li> <li>4. <b>Ятулийские базальты</b> – старые разведочные канавы, где на ивах и осинах встречается занесенный в Красную книгу России и Карелии листоватый лишайник – лобария лёгочная.</li> <li>5. <b>Муравейники</b> – место скопления крупных муравейников.</li> <li>6. <b>Выдел смешанного леса</b>, восстанавливающегося после сплошной рубки.</li> <li>7. <b>Следы сейсмодислокации</b> – крутой уступ разлома с глыбовыми обвалами. Это следы землетрясения, которое происходило здесь в постледниковое время (менее чем 9,5 тысяч лет назад).</li> </ol>

	<p>Сильными подземными ударами глыбы были отброшены от уступа и скатились вниз по склону.</p> <p>8. <b>Старая дамба</b> – остатки старой дамбы на ручье, предназначенной для увеличения урожайности заливных лугов. Считается, что в этом месте проходит главная граница докембрия между архейскими и протерозойскими комплексами.</p> <p>9. <b>Ручей с родниками.</b> Здесь произрастают характерные хорлодоллюбовые растения.</p> <p>10 <b>Старая российско(советско)-финляндская граница</b> (до 1940 года). Маршрут пересекает широкая зарастающая просека.</p> <p>11. <b>Родники.</b> Здесь протекают родники с характерной околородниковой растительностью, также встречаются редкие и исчезающие виды растений: горец живородящий, диплязий сибирский, обыкновенная и альпийская жирянки.</p> <p>12. <b>Озеро Астерваярви</b> – типичное небольшое озеро в зоне разлома с крупными валунами в воде. В него впадает река Астерваярви, а вытекает порожистая, с водопадами, река Муткайоки.</p> <p>13. <b>Остатки мельницы.</b> Здесь можно увидеть остатки старой водяной мельницы на реке.</p> <p>14. <b>Орхидея Венерин башмачок настоящий</b> – символ природной тропы, занесенный в Красные книги Фенноскандии, России и Карелии</p> <p>15. <b>Меандры реки Астервайоки.</b></p> <p>16. <b>Вид на озеро Паанаярви</b> – это узкое озеро, вытянутое с запада на восток, с крутыми, покрытыми лесом берегами со светло-зелеными пятнами травы на местах бывших хуторов.</p> <p>17. <b>Кварцевые порфиры</b> возрастом 2,45 миллиарда лет видны у берега озера на старой российско(советско)-финляндской границе.</p> <p>18. <b>Песчаные пляжи.</b> Такие пляжи можно увидеть на восточном конце озера Паанаярви, они являются частью водноледниковых отложений ледникового периода в старом русле реки Оланга.</p> <p>19. <b>Берег озера Паанаярви.</b> Озеро расположено в зоне крупного тектонического нарушения – раздвиги, его глубина достигает 128 м.</p>
<p><b>1.7 Целевая аудитория / доступность для различных по физическим возможностям групп туристов</b></p>	<p>Дети до 18 лет только с сопровождением взрослых – доступно</p> <p>Молодежь от 18 до 35 лет – доступно</p> <p>Взрослые от 36 до 64 лет – доступно</p> <p>Пенсионеры 65+ лет – доступно</p> <p>Люди с ОВЗ – доступно для отдельных категорий (слабослышащие, слабовидящие, немые) при условии доставки транспортом к началу маршрута.</p> <p>Люди с ОВЗ – недоступно для лиц с нарушением опорно-двигательного аппарата, отнесенным к маломобильным группам населения.</p>

1.8 Эксплуатирующая организация маршрута/его части	ФГБУ «Национальный парк «Паанаярви»
<b>2 Техническая характеристика маршрута</b>	
2.1 Вид туристского маршрута	Пешеходный
2.2 Возможности иного способа передвижения на маршруте	Нет
2.3 Тип маршрута по направлению движения <i>- радиальный (путь в другой/другие пункты пребывания, возврат в пункт начала путешествия по этому же пути)</i>	Радиальный
2.4 Возможность посещения маршрута	Маршрут предполагает посещение в организованных группах, в сопровождении сотрудников парка или самостоятельно.
2.5 Протяженность (км) от начальной до конечной точки <i>(для радиального – протяженность указывается в обе стороны)</i>	17
2.6 Продолжительность маршрута (дней, часов)	6 часов
2.7 Максимальная высотность над уровнем моря (м)	200
2.8 Нитка маршрута	Озеро Нижнее Ниериясьярви (начало маршрута) – Еловый лес – Озеро Верхнее Ниериясьярви – Ятулийские базальты – Муравейники – Выдел смешанного леса – Следы сейсмодислокации – Старая дамба – Ручей с родниками – Старая российско(советско)-финляндская граница – Родники – Озеро Астерваярви – Остатки мельницы – Орхидея Венерин башмачок настоящий – Меандры реки Астервайоки – Вид на озеро Паанаярви – Кварцевые порфиры – Песчаные пляжи – Берег озера Паанаярви – Озеро Нижнее Ниериясьярви (конец маршрута).
2.9 GPS-координаты основных точек маршрута, выстроенных в трек	1. Озеро Нижнее Ниериясьярви (начало маршрута): 66.306240, 30.453480; 2. Еловый лес: 66,306350 30,453417; 3. Озеро Верхнее Ниериясьярви: 66.306739, 30.449863; 4. Ятулийские базальты: 66.306567, 30.444198; 5. Муравейники: 66.306308, 30.438019; 6. Выдел смешанного леса: 66.306135, 30.436130; 7. Следы сейсмодислокации: 66.308224, 30.427719; 8. Старая дамба: 66.308431, 30.417977; 9. Ручей с родниками: 66.306170, 30.409180;

	<p>10. Старая российско(советско)-финляндская граница: 66.305368, 30.405060;</p> <p>11. Родники: 66.303217, 30.382519;</p> <p>12. Озеро Астерваярви: 66.300734, 30.376907;</p> <p>13. Остатки мельницы: 66.295916, 30.365964;</p> <p>14. Орхидея Венерин башмачок настоящий: 66.286973, 30.352606;</p> <p>15. Меандры реки Астервайоки: 66.283587, 30.345698;</p> <p>16. Вид на озеро Паанаярви: 66.283647, 30.334153;</p> <p>17. Кварцевые порфиры: 66.283924, 30.333370;</p> <p>18. Песчаные пляжи: 66.279405, 30.331350;</p> <p>19. Берег озера Паанаярви: 66.27708, 30.33134;</p> <p>20. Озеро Нижнее Ниериясьярви (конец маршрута): 66.306240, 30.453480.</p>	
<b>2.10</b>	<p><b>Сведения об информационном ресурсе, где можно скачать на мобильное устройство цифровой трек маршрута</b></p>	<p>Официальный сайт учреждения: <a href="https://paanajarvi-park.com">https://paanajarvi-park.com</a></p>
<b>2.11</b>	<p><b>Покрытие мобильной связью, другие виды связи на маршруте (%).</b></p>	<p>Покрытие мобильной связью – 0 %.</p> <p>Связь с визит-центром осуществляется через сотрудника парка по радиосвязи, либо по личному спутниковому телефону.</p>

### 2.12 План прохождения маршрута

№	Отрезок маршрута	Протяженность (км)	Время на проход (мин)	Способ передвижения	Необходимость сопровождения инструктором-проводником	Тип покрытия пути
1	Озеро Нижнее Ниериясьярви (начало маршрута) – Еловый лес	0,22	5	пеший	не требуется	пересечённая местность
2	Еловый лес – Озеро Верхнее Ниериясьярви	0,20	5	пеший	не требуется	пересечённая местность
3	Озеро Верхнее Ниериясьярви – Ятулийские базальты	0,28	5	пеший	не требуется	пересечённая местность
4	Ятулийские базальты – Муравейники	0,08	2	пеший	не требуется	пересечённая местность
5	Муравейники – Выдел смешанного леса	0,49	10	пеший	не требуется	пересечённая местность
6	Выдел смешанного леса – Следы сейсмодислокации	0,67	15	пеший	не требуется	пересечённая местность
7	Следы сейсмодислокации – Старая дамба	0,48	10	пеший	не требуется	пересечённая местность

8	Старая дамба – Ручей с родниками	0,21	5	пеший	не требуется	пересечённая местность
9	Ручей с родниками – Старая российско(советско)-финляндская граница	1,07	20	пеший	не требуется	пересечённая местность
10	Старая российско(советско)-финляндская граница – Родники	0,38	10	пеший	не требуется	пересечённая местность
11	Родники – озеро Астерварви	0,78	15	пеший	не требуется	пересечённая местность
12	Озеро Астерварви – Остатки мельницы	1,31	20	пеший	не требуется	пересечённая местность
13	Остатки мельницы – Орхидея Венерин башмачок настоящий	0,55	15	пеший	не требуется	пересечённая местность
14	Орхидея Венерин башмачок настоящий – Меандры реки Астервайоки	0,61	10	пеший	не требуется	пересечённая местность
15	Меандры реки Астервайоки – Вид на озеро Паанаярви	0,05	5	пеший	не требуется	пересечённая местность
16	Вид на озеро Паанаярви – Кварцевые порфиры	0,59	15	пеший	не требуется	пересечённая местность
17	Кварцевые порфиры – песчаные пляжи	0,20	6	пеший	не требуется	пересечённая местность
18	Кварцевые порфиры – Берег озера Паанаярви (конец маршрута)	0,30	7	пеший	не требуется	пересечённая местность
19	Берег озера Паанаярви (начало маршрута) – Озеро Нижнее Ниериясьярви (конец маршрута)	8,5	180	пеший	не требуется	пересечённая местность

Примечание: время прохождения маршрута может меняться в большую или меньшую сторону в зависимости от погодных условий, физической подготовки людей, кол-во человек в группе и т.д.

### 2.13 Характеристика препятствий на отрезках маршрутов, имеющих категорию сложности

Отрезок маршрута	Нет
<b>3. Режим функционирования маршрута</b>	
3.1 Часы функционирования маршрута	С 8:30 до 20:00
3.2 Крайнее суточное время выхода на маршрут	17:00
3.3 Сезонность маршрута	Июнь – сентябрь

3.4 Рекомендуемое число туристов в одной группе	До 15 человек
3.5 Установленная предельно допустимая рекреационная емкость маршрута в день	30 человек <i>(показатель может изменяться по результатам экомониторинга)</i>
3.6 Порядок получения разрешения на посещение маршрута	<p>Разрешение на посещение маршрута и оплата – в административном здании (визит-центр парка) по адресу: 186667, Республика Карелия, Лоухский р-н, пгт. Пяозерский, ул. Дружбы, д.32.</p> <p>Оформить заявку на посещение маршрута по телефонам, указанным на сайте <a href="https://paanajarvi-park.com/kontakty/">https://paanajarvi-park.com/kontakty/</a>.</p> <p>При посещении маршрута наличие паспорта гражданина Российской Федерации – обязательно.</p> <p>Перед посещением маршрута проводится инструктаж туристов, экскурсантов от сотрудников парка и Пограничного управления ФСБ России по Республике Карелия.</p>
<b>4. Требования и рекомендации по прохождению маршрута</b>	
4.1 Требования к режиму пребывания на маршруте	<p>Перед выходом на маршрут проводится инструктаж туристов, экскурсантов от сотрудников парка и Пограничного управления ФСБ России по Республике Карелия. Передвижение по территории возможно строго по согласованному с администрацией маршруту с соблюдением правил посещения парка, пожарной безопасности, личной безопасности, природопользования и пограничного режима.</p> <p><i>Разрешено:</i></p> <ul style="list-style-type: none"> <li>– стоянка автотранспорта только на специально оборудованном месте в начале маршрута;</li> <li>– передвижение по озеру Паанаярви только на моторных лодках парка до причала на р. Мянтьюоки;</li> <li>– передвижение на моторных лодках только при наличии спасательных жилетов;</li> <li>– разведение костров разрешено только в специально оборудованных для этого местах.</li> </ul> <p><i>Запрещено:</i></p> <ul style="list-style-type: none"> <li>– рвать цветы, рубить деревья, в том числе, для заготовки дров;</li> <li>– повреждать памятники природы, истории и культуры, аншлагов и информационных знаков;</li> <li>– сорить на маршруте;</li> <li>– рыбачить на всех реках, впадающих в озеро Паанаярви;</li> <li>– охотиться;</li> <li>– собирать дикорастущие травы, цветы, свисающие лишайники;</li> <li>– собирать геологической породы (камней);</li> <li>– сдирать коры с деревьев;</li> <li>– сходить на берег у скал Рускеакаллио;</li> <li>– подходить к краю скал на смотровых площадках;</li> <li>– находиться в состоянии алкогольного, наркотического и (или) иного токсического опьянения, оскорбляющего человеческое достоинство и общественную нравственность.</li> </ul>

	<p><i>Рекомендовано:</i>  – воздержаться от курения на тропе.  Выполнение указаний и рекомендаций инспекторского состава парка обязательно для всех туристов и экскурсантов.</p>	
4.2	Рекомендации по предмаршрутной подготовке	<p>Отсутствие медицинских показаний нахождение на природной территории.  Хорошая физическая форма и самочувствие.</p>
4.3	Рекомендации по необходимому туристскому снаряжению и экипировке	<p>Специального туристического снаряжения не требуется.  Экипировка по погоде (в дождливую погоду необходима соответствующая одежда и обувь).  Рекомендуется взять с собой личные лекарства, репелленты, а также перекус (термос, бутерброды и т.д.).</p>
<b>5. Объекты обустройства маршрута</b>		
5.1	Входные группы	Начало маршрута: 66.306240, 30.453480 – 1 шт.
5.2	Настилы (тип настила)	<p>Настилы деревянные в количестве – 6 шт.:</p> <ol style="list-style-type: none"> <li>1. Деревянный настил N 66° 18' 340" E 30° 24' 445" Общая протяженность: 295 м;</li> <li>2. Деревянный настил N 66° 17' 892" E 30° 22' 408" Общая протяженность: 250 м;</li> <li>3. Деревянный настил N 66° 18' 235" E 30° 23' 313" Общая протяженность: 250 м;</li> <li>4. Деревянный настил N 66° 17' 950" E 30° 22' 448" Общая протяженность: 119 м;</li> <li>5. Деревянный настил N 66° 17' 792" E 30° 22' 162" Общая протяженность: 133 м;</li> <li>6. Деревянный настил N 66° 17' 028" E 30° 20' 763" Общая протяженность: 66 м.</li> </ol>
5.3	Ограждения	Нет
5.4	Места отдыха, укрытия от непогоды	Начало маршрута. Стол под навесом (может разместить 8-10 чел.): 66.304519, 30.397602 – 1 шт.
5.5	Информационные стенды	Начало маршрута: 66.306240, 30.453480 – 1 шт.
5.6	Знаки навигации	По маршруту имеются километровые столбики – 9 шт.
5.7	Туристские стоянки	Нет
5.8	Парковочные места и автомобильные стоянки для целей посещения маршрута	Находится в 4 км от начала маршрута (может разместить 10 а/м): 66.272733, 30.454128 – 1 шт.
5.9	Мусорные урны, контейнеры для твердых бытовых отходов	Начало маршрута: 66.306240, 30.453480 – 1 шт. Конец маршрута: 66.27708, 30.33134 – 1 шт.
5.10	Туалеты	Начало маршрута: 66.306240, 30.453480 – 1 шт. Конец маршрута: 66.27708, 30.33134 – 1 шт.
5.11	Иные объекты инфраструктуры на маршруте	Нет
<b>6. Меры по обеспечению безопасности</b>		
6.1	Потенциально опасные участки, препятствия, явления на маршруте с GPS-координатами	Нет

6.2 Аварийные выходы с маршрута с GPS-координатами и указанием ближайшего населенного пункта от аварийного выхода	Нет
<b>7. Краткая географическая и климатическая характеристика района маршрута</b>	
<p>Маршрут можно пройти как с севера на юг, так и с юга на север. От дороги маршрут идёт на запад и пересекает пологую возвышенность с молодым еловым черничным лесом. Обращает на себя внимание обилие различных лишайников на деревьях. Далее он выходит на берег озера, к которому примыкает небольшое болото с характерной растительностью: низкорослые сосны, кусты ивы и карликовой берёзы с можжевельником, багульник, морошка, различные ятрышники и осоки. Около 600 м маршрут проходит по еловому лесу. Здесь встречаются крупные муравейники. К северо-западу от маршрута остаётся крутой, местами почти вертикальный уступ. Этот уступ является северо-западным бортом крупного тектонического разлома. В 100 м от поворота маршрута на склоне наблюдается большой осыпь из крупных угловатых глыб. Это следы землетрясения, которое происходило здесь в послеледниковое время (менее чем 9,5 тысяч лет назад). Уступ и крутой склон продолжается до середины озера Астерваярви. К юго-востоку от тропы остаётся травянистое болото. Раньше здесь были заливные луга. В самом узком месте, перед выходом из болота, на берегах ручья сохранились следы дамбы. В 100 м от северо-западной оконечности озера Астерваярви тропа пересекает широкую просеку. По ней в 1920–40 гг. проходила государственная граница с Финляндией.</p> <p>Большое влияние на климат оказывают воздушные массы, поступающие из Северной Атлантики — морской умеренный воздух, что обуславливает активную циклоническую деятельность. Вторжение морских воздушных масс из Арктики возможно во все времена года, однако более характерно для летних месяцев, что вызывает резкое, длительное похолодание. Сильная пересеченность местности явилась причиной появления зон с особым микроклиматом. Климат бассейна озера Паанаярви и глубоких долин рек приближен к континентальным и полны контрастам. Зимой в долины опускается холодный воздух, а летом в них застаиваются массы теплого воздуха. Микроклимат южных сторон речных долин и склонов сопок очень теплый, тогда как северные склоны хранят прохладу. Смена времен года на территории прослеживается очень четко. Зима является самым продолжительным временем года (самое холодное время – январь и февраль) и длится примерно шесть с половиной месяцев. Лето длится менее трех месяцев (самое теплое время – июль), осень наступает уже в сентябре.</p>	
<b>8. Возможные опасные погодные (стихийные) явления и рекомендуемые действия туриста/экскурсанта при их возникновении</b>	
<b>8.1 Туман</b>	<ol style="list-style-type: none"> <li>1. При сильном тумане отказаться от посещения маршрута совсем или подождать, когда туман рассеется (приблизительно это займёт 2-3 часов).</li> <li>2. Если туман застал уже на маршруте, то идете строго по маршруту.</li> <li>3. Не удаляйтесь далеко от других участников похода, идете в одном темпе.</li> </ol>
<b>8.2 Гроза</b>	<ol style="list-style-type: none"> <li>1. Если вы оказались в лесу во время грозы, то ни в коем случае не прячьтесь под высокорослыми деревьями, лучше удалиться от них метров на 30-40.</li> <li>2. Любителям купаться рекомендуется с приближением грозы не только немедленно прекратить это занятие, но и отойти подальше от водоёма. Не вздумайте искать укрытие в пойменных кустах.</li> <li>3. Если вокруг чистое поле, нужно как можно скорее (но не бегом, если гроза уже началась) добраться до ближайшего леса (но не кучки деревьев на открытой местности). Вероятность попадания молнии в конкретное дерево прямо пропорциональна его высоте. Особенно, как говорят в народе, «притягивают молнию» сосны и ели. Берёзы и осины практически не подвергаются ударам молнии. Опасность возрастает, если поблизости уже есть деревья, ранее пораженные молнией.</li> </ol>

	<p>4. При грозе желательно избавиться от металлических предметов, известны случаи удара молнии по находящейся в кармане связке ключе.</p> <p>5. Автомобиль является безопасным убежищем и во время грозы лучше его не покидать. Нужно закрыть окна и опустить автомобильную антенну, прекратить движение и переждать непогоду на обочине или на автостоянке, расположившись подальше от высоких деревьев.</p>
<b>8.3 Лесной пожар</b>	<p>1. Если пожар низовой или локальный, можно попытаться потушить пламя самостоятельно – сбить его, захлестывая ветками лиственных пород, заливая водой, забрасывая влажным грунтом затаптывая ногами. При тушении пожара действуйте осмотрительно, не уходите далеко от дорог и просек, не теряйте из виду других участников, поддерживайте с ними зрительную и звуковую связь.</p> <p>2. Если у вас нет возможности своими силами справиться с локализацией и тушением пожара:</p> <p>2.1. Немедленно предупредите всех находящихся поблизости о необходимости выхода из опасной зоны.</p> <p>2.2. Организуйте выход людей на дорогу или просеку, широкую поляну, к берегу реки или водоема, в поле.</p> <p>2.3. Выходите из опасной зоны быстро, перпендикулярно направлению движения огня.</p> <p>2.4. Если невозможно уйти от пожара, войдите в водоем или накройтесь мокрой одеждой.</p> <p>2.5. Оказавшись на открытом пространстве или поляне, дышите, пригнувшись к земле, там воздух менее задымлен.</p> <p>2.6. Рот и нос при этом прикройте ватно-марлевой повязкой или тканью.</p> <p>2.7. После выхода из зоны пожара сообщите о месте, размерах и характере сотрудникам парка.</p>

Карта-схема туристского маршрута «Астерваярвская природная тропа»



Условные обозначения

	Граница парка		Автомобильная парковка	6.	Выдел смешанного леса	14.	Орхидея Весперин башмачок настоящий
	Автомобильная дорога		Направление движения на маршруте	7.	Следы сейсмодислокации	15.	Меандры реки Астерваййоки
	Туристский маршрут		Объекты показа на маршруте	8.	Старая дамба	16.	Вид на озеро Паанаярви
	Начало/конец маршрута	1.	Озеро Нижнее Ньериясьярви	9.	Ручей с родниками	17.	Кварцевые порфиры
	Кордон. Информационный пункт	2.	Еловый лес	10.	Старая российско(советская)-финляндская граница	18.	Песчаные пляжи
	Входная группа. Информационный аншлаг	3.	Озеро Верхнее Ньериясьярви	11.	Родники	19.	Берег озера Паанаярви
	Туалет	4.	Ятулийские базальты	12.	Озеро Астерваярви		
	Место сбора мусора	5.	Муравейники	13.	Остатки мельницы		

Фото объектов показа и инфраструктуры на туристском маршруте  
«Астерваярвская природная тропа»



Фото 1. Входная группа. Автор фото А.В. Протасова



Фото 2. Начало маршрута. Автор фото Т.Е. Юнгина



Фото 3. Черничный лес. Автор фото Т.Е. Юнгина



Фото 4. Берег лесного озера. Автор фото Т.Е. Юнгина



Фото 5. Болото. Автор фото Т.Е. Юнгина



Фото 6. Муравейник. Автор фото Т.Е. Юнгина



Фото 7. Деревянные настилы. Автор фото Т.Е. Юнгина



Фото 8. Редкие растения. Автор фото Т.Е. Юнгина



Фото 9. Уступ. Автор фото Т.Е. Юнгина



Фото 10. Берег озера Паанаярви. Автор фото Т.Е. Юнгина



Фото 11. Берег озера Паанаярви. Автор фото Т.Е. Юнгина



Фото 12. Озеро Паанаярви. Автор фото Т.Е. Юнгина

## Приказ о закрытии маршрута

МИНИСТЕРСТВО ПРИРОДНЫХ РЕСУРСОВ И ЭКОЛОГИИ РОССИЙСКОЙ ФЕДЕРАЦИИ

ФЕДЕРАЛЬНОЕ ГОСУДАРСТВЕННОЕ БЮДЖЕТНОЕ УЧРЕЖДЕНИЕ  
«НАЦИОНАЛЬНЫЙ ПАРК «ПААНАЯРВИ»

## П Р И К А З

пгт. Няозерский

30 сентября 2024 г.

№ 203

## О закрытии маршрутов


В соответствии с приказами ФГБУ «Национальный парк «Паанаярви» № 6 от 16.01.2019 г., № 191 от 25.12.2020 г. приказываю:

1. Закрыть с 01 октября 2024 года для использования водно-пешие и пешие маршруты № 1 «Астерваярвская природная тропа», № 2 «Озеро Паанаярви», № 4 «Водопад Киваккаоски», № 6 «Гора Кивакка», № 9 «Гора Нуорунен».

2. С приказом ознакомить работников отдела по туризму и рекреации, отдела в области охраны окружающей среды.


3. Контроль за выполнением приказа возложить на исполняющего обязанности начальника отдела – старшего государственного инспектора области охраны окружающей среды Кузьмича А.С.

И. о. директора

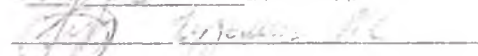


С.В. Кузин

С приказом ознакомлены:

  
подпись ф.и.о.

«30/09» 2024 года

  
подпись ф.и.о.

«30» 09 2024 года

В дело: приказы директора по основной деятельности 01-04

Копия: отдел по туризму и рекреации, отдел в области охраны окружающей среды